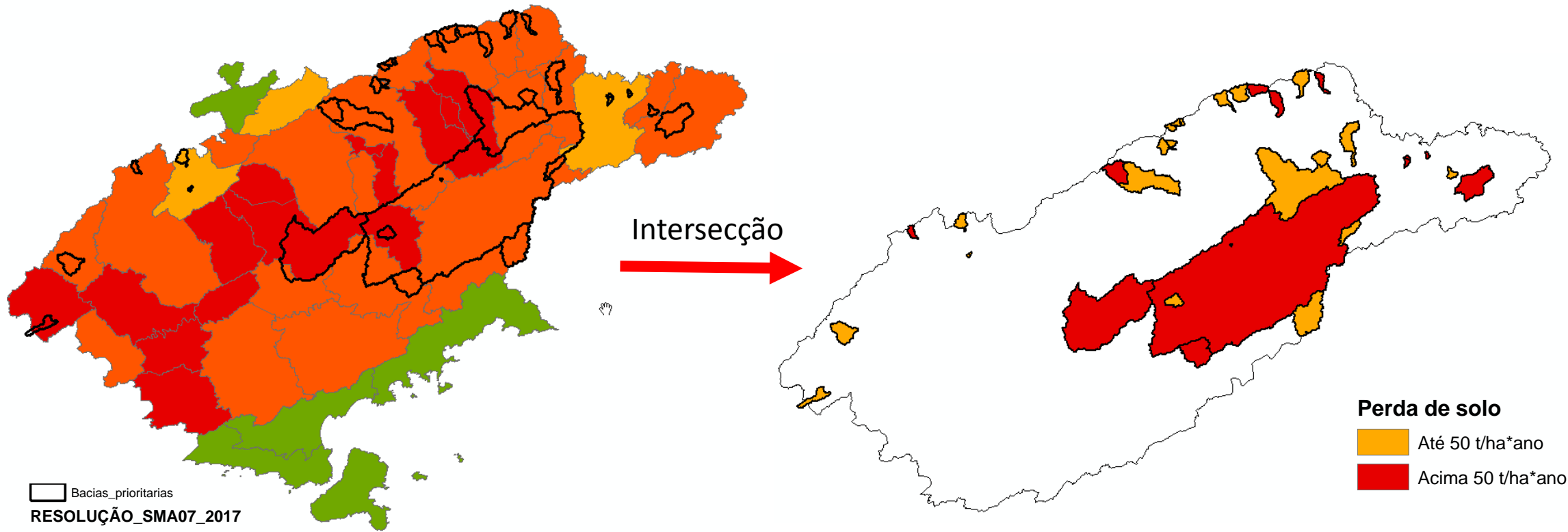





Nº	Bacia	Nº	Bacia
1	Rio Entupido - Queluz	18	Rio da Santa / Bacia do Cap. Mor - Arapeí
2	Rio Passa Vinte - Cruzeiro	19	Ribeirão Gomerl - Guaratingueta
3	Rio do Braço - Cruzeiro e Lavrinhas	20	Rio Guaratingueta - Guaretingueta
4	Ribeirão Batedor - Cruzeiro	21	Rio Bananal - Bananal
5	Ribeirão Cantagalo - Cruzeiro	22	Rio da Bocaina - Silveiras
6	Ribeirão Água Limpa - Cruzeiro	23	Ribeirão dos Souzas - Monteiro Lobato
7	Corrego da Prata + Cristo - Piquete	24	Corrego das Couves - São José dos Campos
8	Corrego Coura - Piquete	25	Ribeirão Capetinga - Cunha
9	Ribeirão Benfica - Piquete	26	Corrego Invernada - Guaratingueta
10	Ribeirão da Fortaleza	27	Corrego da Serrinha - Monteiro Lobato
11	Corrego das Posses - Guaratinguetá	28	Ribeirão dos Macacos - Lagoinha
12	Ribeirão dos Lemes - Guaratingueta	29	Rio Jacuí - Cunha
13	Corrego Cachoeirinha - São José do Barreiro	30	Ribeirão das Palmeiras - Igaratá
14	Corrego da Liberdade - São José do Barreiro	31	Rio Una - Taubaté
15	Ribeirão Vermelho - Areias	32	Rio Paraitinga - São Luis do Paraitinga
16	Corrego Fundo - Areias	33	Corrego Queimada - São Luis do Paraitinga
17	Corrego da Usina - São José do Barreiro	34	Ribeirão Araraquara - Santa Isabel



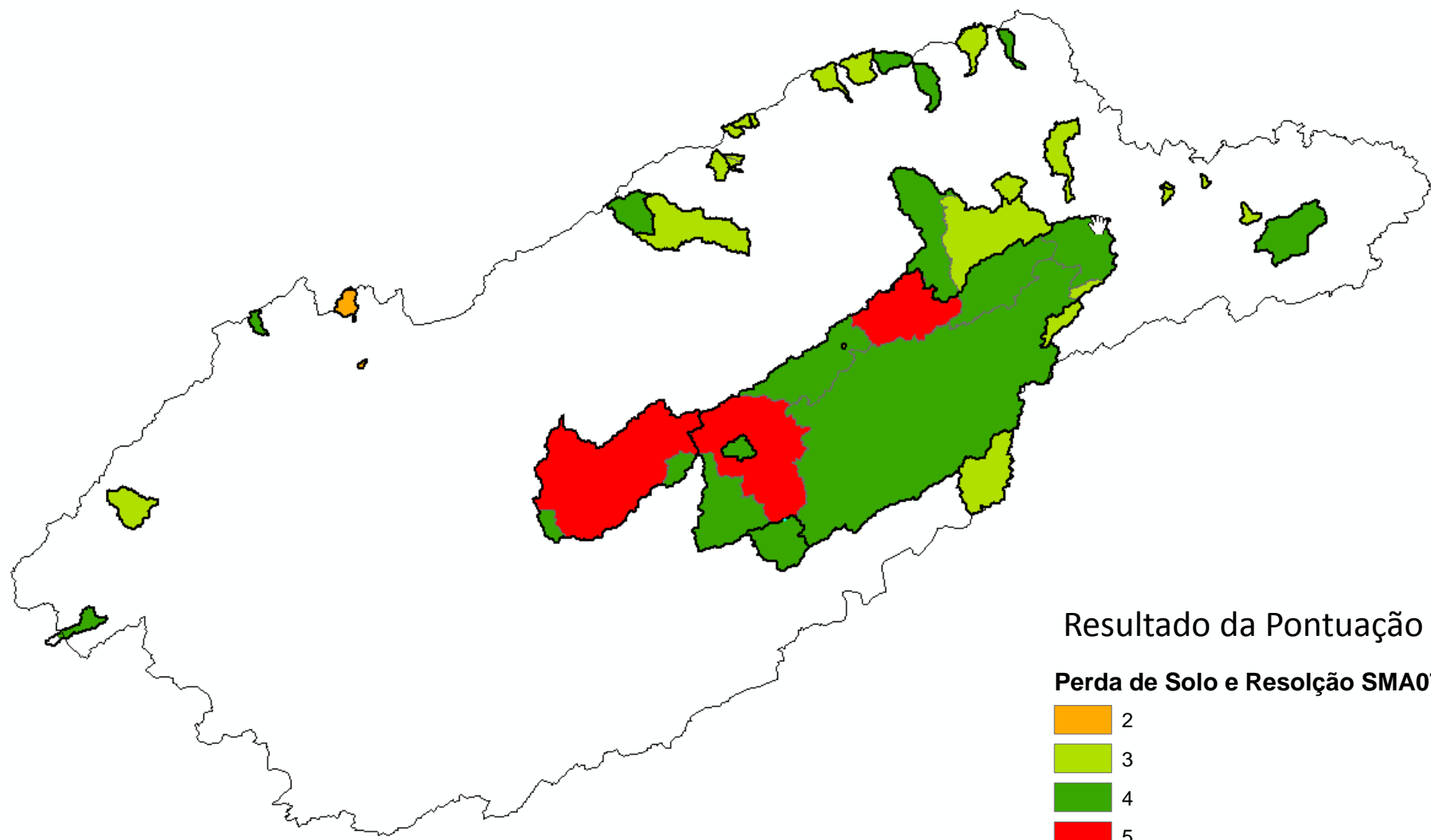
 Bacias prioritarias
RESOLUÇÃO SMA07_2017

- Classe**
-  Muito alta
 -  Alta
 -  Média
 -  Baixa

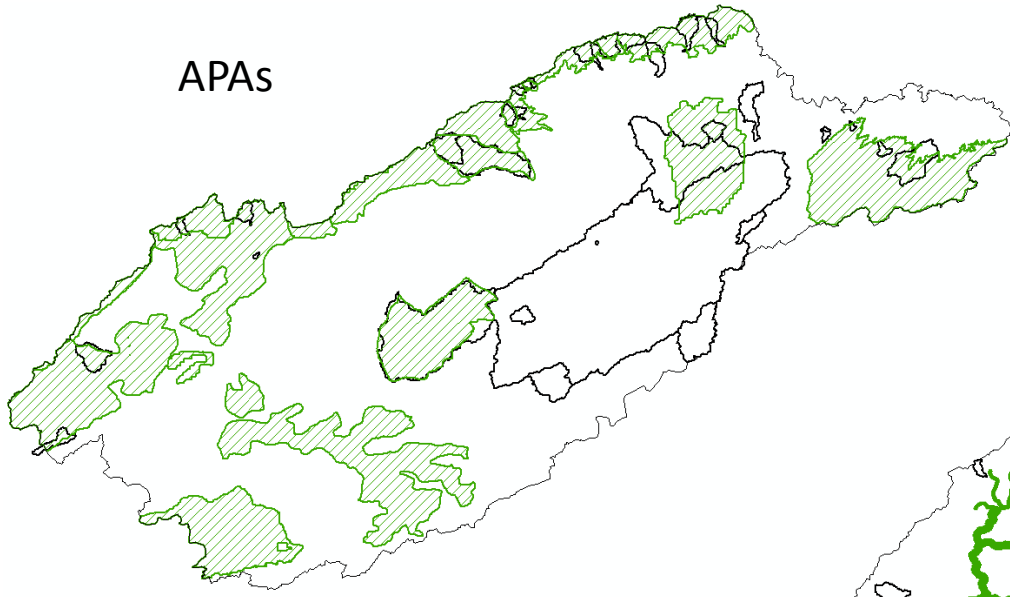
- Perda de solo**
-  Até 50 t/ha*ano
 -  Acima 50 t/ha*ano

Pontuação

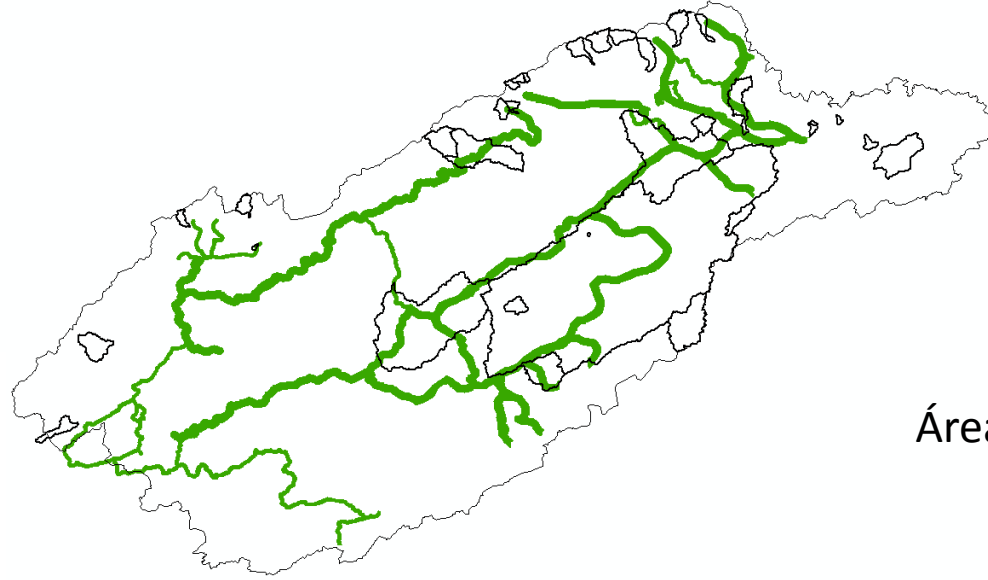
Resolução SMA07/2017	Perda de Solo	
	Até 50 t/ha*ano	Acima de 50 t/ha*ano
Muito Alta	4	5
Alta	3	4
Média	2	3
Baixa	1	2



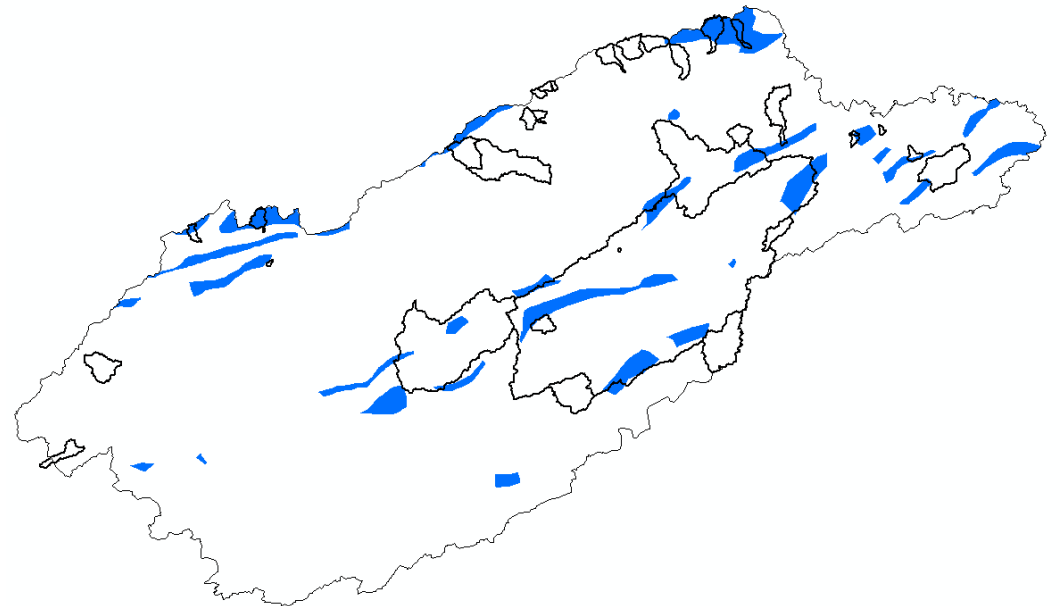
APAs







Linhas de Conectividade Prioritárias



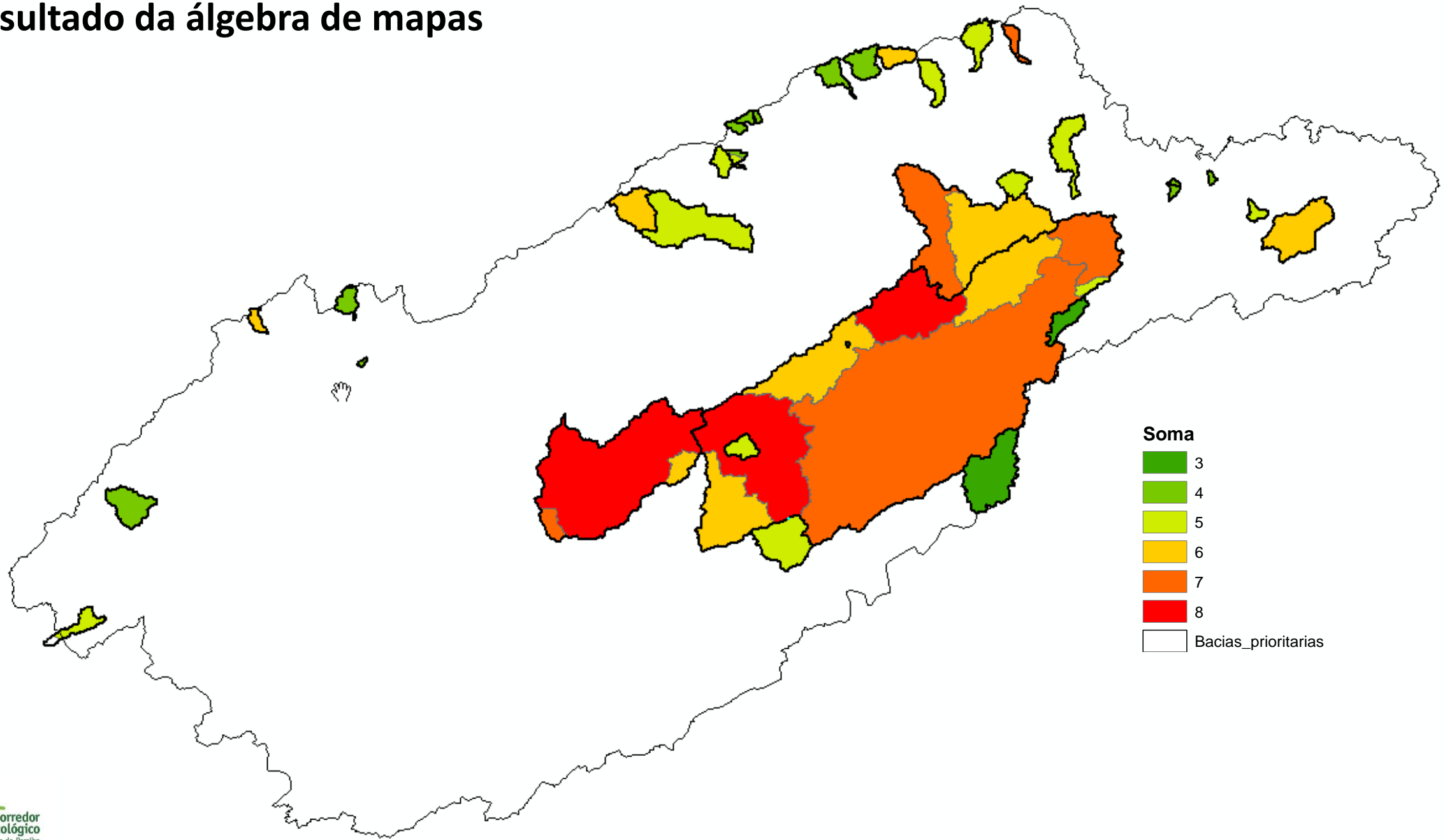
Áreas de Recarga Prioritárias



-  Bacias_prioritarias
-  APAS
-  Corredor Ecológico ACEVP Prioritário
-  Áreas de Recarga de Aquífero Prioritárias

1 (um) ponto foi somado para cada bacia que possui Intersecção com os itens acima.

Resultado da álgebra de mapas



Nº	Nome	Perda de Solo t/ha*ano	Município	Classe Prioridade SMA07/17	Área hectares	Solo_SMA07	Corredor	APAs	Area_Recarga	Soma
1	Rio Entupido	71	Queluz	Alta	975,1856	4	1	1	1	7
2	Rio Passa Vinte	61	Cruzeiro	Alta	1553,9584	4	0	1	1	6
3	Rio do Braço	36	Lavrinhas	Alta	2292,3467	3	0	1	1	5
4	Ribeirão Batedor	30	Cruzeiro	Alta	2101,1473	3	0	1	0	4
5	Ribeirão Cantagalo	30	Cruzeiro	Alta	1613,7001	3	0	1	0	4
6	Ribeirão Água Limpa	96	Cruzeiro	Alta	1986,9706	4	0	1	0	5
7	Corrego da Prata + Cristo	34	Piquete	Alta	196,5772	3	0	1	0	4
8	Corrego Coura	30	Piquete	Alta	416,6340	3	0	1	0	4
9	Ribeirão Benfica	36	Piquete	Alta	455,1371	3	0	1	0	4
10	Ribeirão da Fortaleza	12	Guaratinguetá	Alta	263,5002	3	1	1	0	5
			Piquete	Alta	206,9143	3	0	1	0	4
11	Corrego das Posses	7	Guaratinguetá	Alta	93,5329	3	1	1	0	5
12	Ribeirão dos Lemes	18	Guaratinguetá	Alta	1069,7833	3	1	1	0	5
13	Corrego Cachoeirinha	105	São José do Barreiro	Media	203,5776	3	0	1	0	4
14	Corrego da Liberdade	52	São José do Barreiro	Media	119,1610	3	0	0	1	4
15	Ribeirão Vermelho	38	Areias	Alta	3591,1384	3	1	0	1	5
16	Corrego Fundo	11	Silveiras	Alta	1585,5786	3	1	1	0	5
17	Corrego da Usina	54	São José do Barreiro	Media	316,1120	3	0	0	1	4
18	Rio da Santa / Bacia do Cap. Mor	24	Arapeí	Alta	625,6386	3	0	1	1	5
19	Ribeirão Gomerai	68	Guaratinguetá	Alta	3549,3119	4	0	1	1	6
20	Rio Guaratingueta	35	Guaratinguetá	Alta	9388,2849	3	1	1	0	5
21	Rio Bananal	52	Bananal	Alta	6391,8010	4	0	1	1	6
22	Rio da Bocaina	34	Cachoeira Paulista	Muito alta	11713,0529	4	1	1	1	7
			Silveiras	Alta	14557,6465	3	1	1	1	6
23	Ribeirão dos Souza	18	Monteiro Lobato	Media	1237,3043	2	0	1	1	4
24	Corrego das Couves	54	São José dos Campos	Alta	680,7841	4	0	1	1	6
25	Ribeirão Capetinga	25	Cunha	Alta	1862,7574	3	0	0	0	3
26	Corrego Invernada	17	Guaratinguetá	Alta	36,7008	3	0	0	0	3
27	Corrego da Serrinha	5	Monteiro Lobato	Media	121,2371	2	1	1	0	4
28	Ribeirão dos Macacos	23	Lagoinha	Muito alta	1410,0914	4	0	0	1	5
29	Rio Jacuí	39	Cunha	Alta	7762,3560	3	0	0	0	3
30	Ribeirão das Palmeiras	25	Igaratá	Alta	3234,6538	3	0	1	0	4
31	Rio Una	134	Redenção da Serra	Alta	1380,0108	4	1	1	1	7
			São Luís do Paraitinga	Alta	1827,6583	4	1	1	0	6
			Taubaté	Muito alta	34675,1425	5	1	1	1	8
32	Rio Paraitinga	88	Areias	Alta	9071,5284	4	1	1	1	7
			Cachoeira Paulista	Muito alta	0,0005	5	0	0	1	6
			Cunha	Alta	102395,2926	4	1	1	1	7
			Guaratinguetá	Alta	12314,0068	4	1	0	1	6
			Lagoinha	Muito alta	24089,5646	5	1	1	1	8
			Lorena	Muito alta	12597,2896	5	1	1	1	8
			São José do Barreiro	Media	824,5904	3	1	0	1	5
			São Luís do Paraitinga	Alta	10684,3371	4	1	0	1	6
			Silveiras	Alta	11742,5642	4	1	1	0	6
33	Corrego Queimada	183	São Luís do Paraitinga	Alta	5566,1083	4	1	0	0	5
34	Ribeirão Araraquara	31	Santa Isabel	Muito alta	1548,9577	4	0	1	0	5